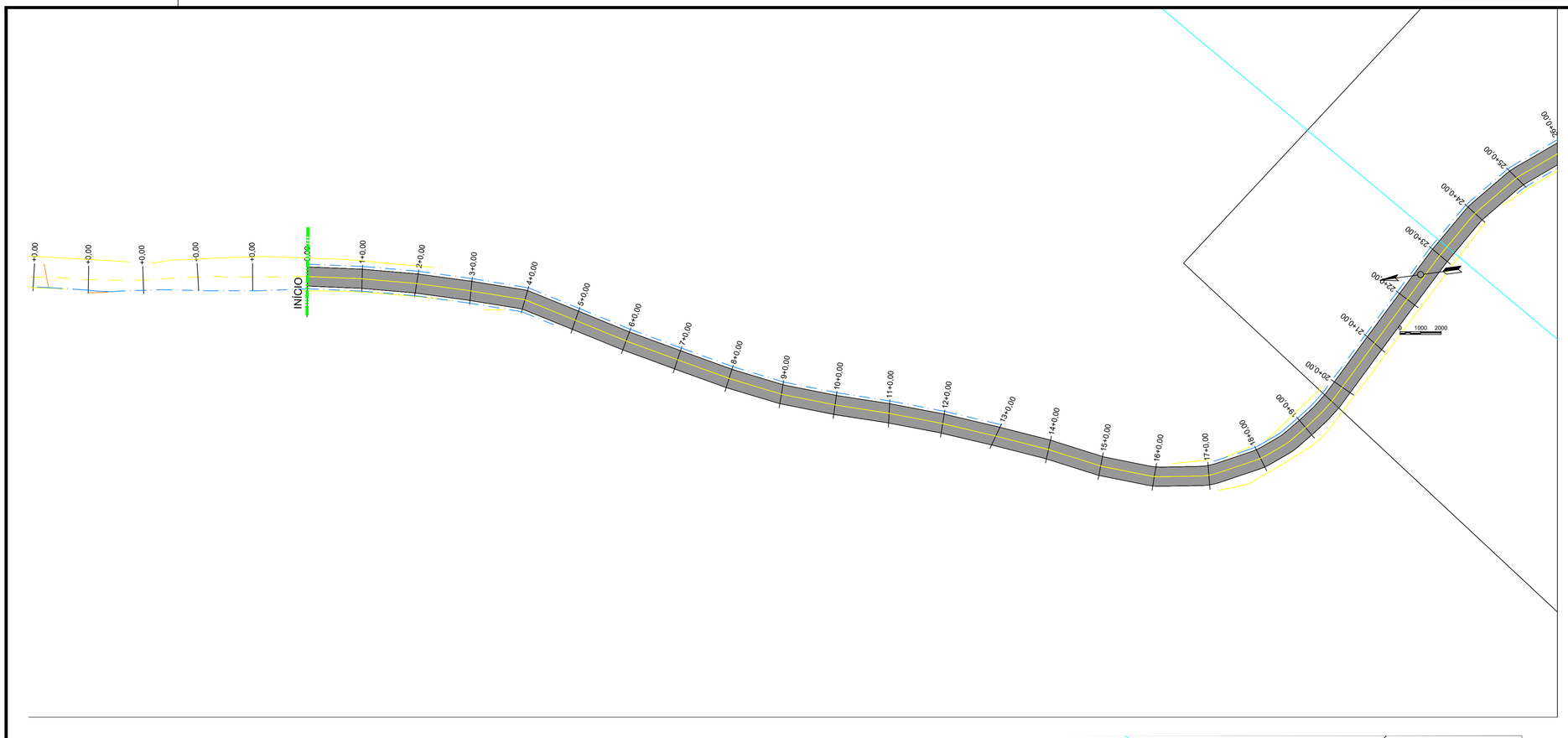

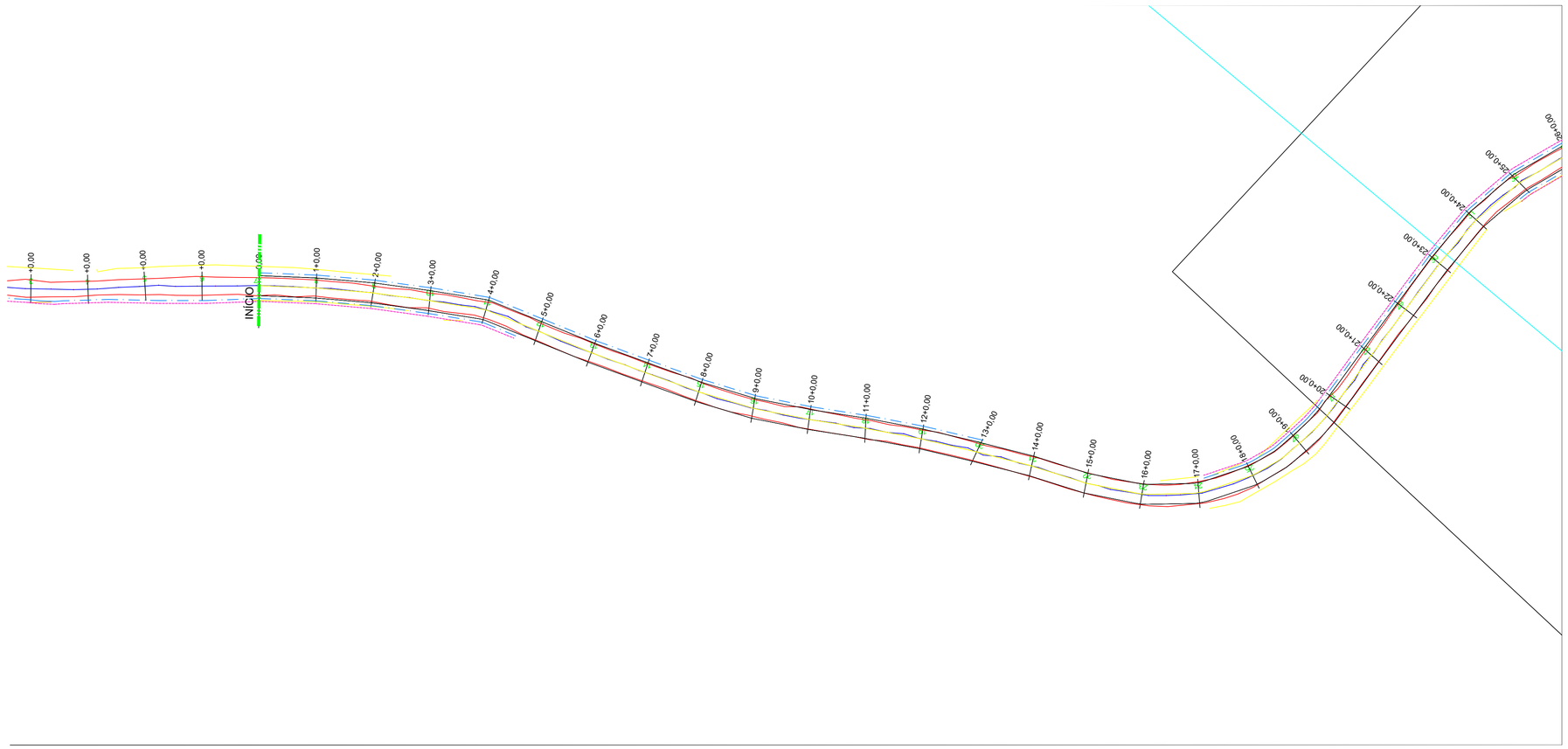

SITUAÇÕES CARTOGRÁFICAS COMPLEMENTARES

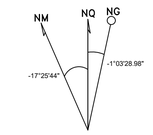

PROJEÇÃO UNIVERSAL TRANSVERSA
DE MERCATOR
SIRGAS-2000
MERIDIANO CENTRAL:-51°
A DECLINAÇÃO MAGNÉTICA CRESCE
-0°09'45" ANUALMENTE

Orientação

Convergência e declinação do Marco "BASE"

Datum: SIRGAS-2000
Latitude φ = 26°21'55,384"S
Longitude λ = 53°30'42,303"W
Data: 05 / 2025

PLANTA DE SITUAÇÃO

DIONÍSIO CERQUEIRA **SANTA CATARINA**

Convenções topográficas

BORDA DA ESTRADA
CERCA DE DIVISA
TUBOS DE DRENAGEM
CURVAS DE NÍVEL
EIXO DA ESTRADA
CALÇADA

GUILHERME HENRIQUE MARAN LIBARDONI: 04398772960

Assinado digitalmente por GUILHERME HENRIQUE MARAN LIBARDONI:04398772960
DN: C=BR, O=ICP-Brasil, OU=Secretaria da Receita Federal do Brasil - RFB, OU=RFB e CPF A3, OU=EM BRANCO, OU=Presencial, OU=Presencial, CN=GUILHERME HENRIQUE MARAN LIBARDONI:04398772960
Razão: Eu sou o autor deste documento
Localização:
Data: 2025.08.25 16:52:32-03'00'
Foxit PDF Reader Versão: 2025.2.0

CONTEÚDO:
PAVIMENTAÇÃO - ACESSO AO DIST. DE JORGE LACERDA 2ª ETAPA

OBRA:	PAVIMENTAÇÃO ASFÁLTICA-ADITIVO	TRECHO 01	
ENDEREÇO:	ESTRADA MUNICIPAL DE ACESSO A JORGE LACERDA MUNICÍPIO DE DIONÍSIO CERQUEIRA/SC	ÁREA LEVANTADA: 6.440,00 m²	
PROPRIETÁRIO:	PREFEITURA MUNICIPAL DE DIONÍSIO CERQUEIRA CNPJ: 83.026.773/0001-74	COD. REF.:	REVISÃO: –
RESP. TEC.:	GUILHERME H. M. LIBARDONI ENGENHEIRO CIVIL - CREA - 120442-1	ESCALA: 1:1000	UNIDADE: METRO
ELABORAÇÃO:	EDUARDO DALLO	DATA: MAIO/2025	FOLHA: 1/2